







REVITALIZACE ČÁSTI RYBNÍKA DRAŽOVSKÁ VELKÁ - ETAPA 2
DOKUMENTACE PRO PROVÁDĚNÍ STAVBY
SITUACE ŠIRŠÍCH VZTAHŮ
1:5 000



Legenda

-  Vodní plochy
-  Vodní toky
-  Trasa odvozu sedimentů
-  Silnice II. a III. třídy
-  Hranice pozemků
-  Uložení sedimentů

